№40 (485) от 21.11.2019

Вестник

(12+)

городской Думы и администрации муниципального образования
«ЖЕЛЕЗНОГОРСК-ИЛИМСКОЕ ГОРОДСКОЕ ПОСЕЛЕНИЕ»

ПОЗДРАВЛЯЕМ!

Уважаемые жительницы г. Железногорска-Илимского! Дорогие женщины!
Сердечно поздравляем Вас с одним из самых теплых и светлых праздников – Днем матери в России!

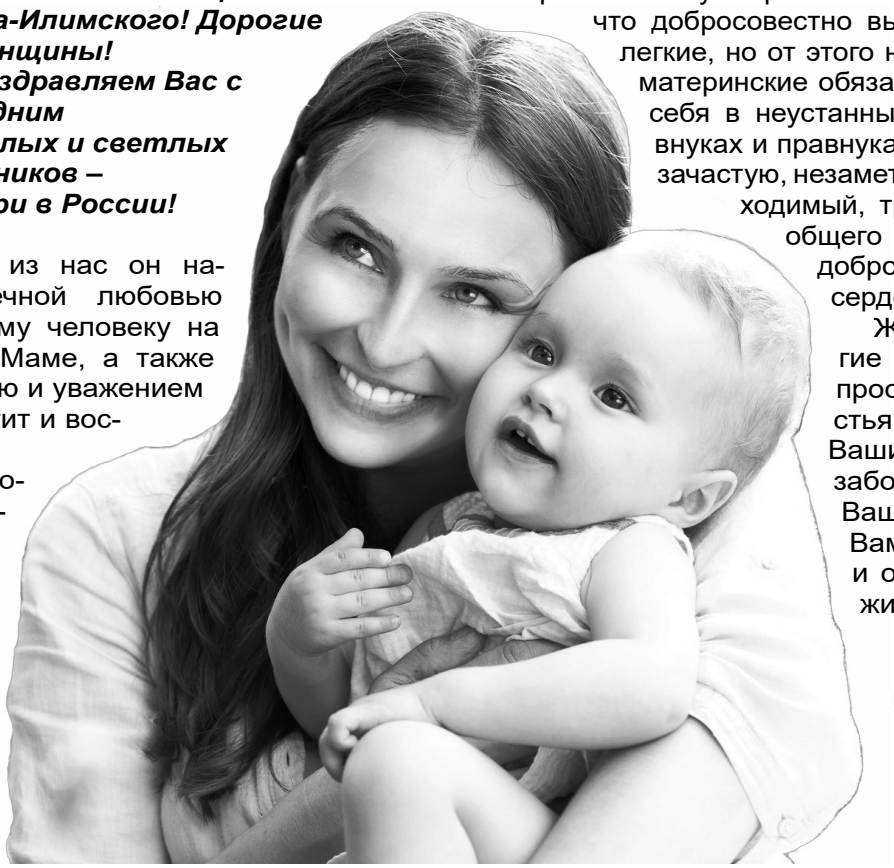

Для каждого из нас он наполнен бесконечной любовью к самому родному человеку на Земле – своей Маме, а также признательностью и уважением ко всем, кто растит и воспитывает детей.

От Вас, дорогие Мамы, зависит здоровье и благополучие детей, их интеллектуальное развитие, нравственные ориентиры, отношение к жизни и к окружающим людям. Быть Матерью – это огромная ответственность и повседневный самоотверженный труд.

Примите нашу искреннюю благодарность за то, что добросовестно выполняете свои нелегкие, но от этого не менее приятные, материнские обязанности, не жалеете себя в неустанных заботах о детях, внуках и правнуках. Спасибо за Ваш, зачастую, незаметный, но такой необходимый, труд во имя нашего общего будущего, за Вашу доброту и мудрость, за сердечное тепло!

Желаем Вам, дорогие Мамы, здоровья, простого женского счастья, благодарности Ваших детей, любви и заботы близких! И пусть Ваши дети приносят Вам только радость и осознание того, что жизнь продолжается!

А.Ю. КОЗЛОВ,
Глава г. Железногорска-Илимского
А.Р. ЗАЙДУЛИН,
Председатель Думы г. Железногорска-Илимского

Засветись!

ПО ИНФОРМАЦИИ ОМВД РОССИИ ПО НИЖНЕИЛИМСКОМУ РАЙОНУ

ОГИБДД Нижнеилимского района напоминает, что согласно пункту 4.1 ПДД, люди, находящиеся в темное время суток на проезжей части дороги, должны иметь светоотражающие элементы.



Человек имеющий при себе такой элемент, виден на расстоянии 130-400 метров. Обращаем Ваше внимание, что отсутствие на одежде элементов со световозвращающим покрытием влечет за собой наказание в виде штрафа размером 500 руб., в соответствии с ч. 1 ст. 12.29 КоАП РФ.

Сотрудники Госавтоинспекции настоятельно рекомендуют родителям контролировать ношение ребенком световозвращающих элементов независимо от времени суток и времени года. Вместе с этим дети-пешеходы должны знать и соблюдать правила безопасного поведения на дороге.

Помните, что ваша безопасность в ваших руках!

ГИБДД ОМВД России по Нижнеилимскому району

Об осеннем призыве в вооруженные силы России

ВОЕННЫЙ КОМИССАРИАТ СООБЩАЕТ

7 октября 2019 года, в Нижнеилимском районе стартовал осенний призыв в вооруженные силы России, а 12 ноября состоялись торжественные проводы молодого пополнения на железнодорожном вокзале станции Коршуниха-Ангарская.

Поздравить призывников с важным этапом в их жизни пришли руководители района, представители общественности, родственники, друзья и подруги будущих солдат, творческий коллектив районного дома культуры «Горняк».

С напутственным словом к призывникам обратился исполняющий обязанности мэра района Виктор Викторович Цвейгарт. Он выразил надежду, что юноши с честью и доблестью исполнят свой долг и приумножат ратную славу нашей Родины и родной земли.

Военный комиссар Нижнеилимского района О. Чапский подчеркнул, что служба Отечеству - священный долг каждого мужчины. Быть на страже Родины - это не только великая честь, но и огромная ответственность и пожелал юношам доброй службы.

Для всех собравшихся прозвучало несколько творческих произведений солистками РДК «Горняк», а при исполнении песни «Идет солдат по городу» слова подхватили все собравшиеся.

Под «Марш Славянки» призывники и провожающие проследовали на посадку в вагон и до самой отправки поезда не могли оторваться друг от друга. Теперь они смогут увидеться только через год, именно столько предстоит осваивать новый жизненный опыт молодым защитникам Отечества.

В ноябре в военный комиссариат возвращаются те, кто ушел служить осенью 2018 года. Все они положительно отзываются о прошедшей службе и полученном опыте, с удовольствием рассказывают курьезные случаи во время несения службы и о том, как преодолевали различные трудности. Некоторые приходят вставать на учет граждан запаса, уже имея награды. Так Рассказов Денис Андреевич награжден нагрудным знаком «Гвардия» и медалью за участие в военном параде в День Победы на Красной площади.

Призывная кампания продлится до конца декабря и еще не один десяток молодых людей будут направлены к месту службы из Нижнеилимского района. Пожелаем им всем хорошей службы!

По всем вопросам военной службы (прохождения, заключения контракта, поступления в ВВУЗы), можно обратиться в военный комиссариат Нижнеилимского района: город Железногорск-Илимский 2-й квартал 59-дом, 7 кабинет. Телефон 3-02-71.

Юлия КАЛОШИНА,
помощник военного комиссара
Нижнеилимского района

Осторожно, тонкий лёд!

ВАША БЕЗОПАСНОСТЬ

Ежегодно в осенне-зимний период на водных объектах гибнут люди, в том числе и дети. Несоблюдение правил безопасности на водных объектах в осенне-зимний период часто становится причиной гибели и травматизма людей.

Осенний лед до наступления устойчивых морозов, непрочен. Скрепленный вечерним или ночным холодом, он еще способен выдерживать небольшую нагрузку, но днем, быстро нагреваясь от просачивающейся через него талой воды, становится пористым и очень слабым, хотя сохраняет достаточную толщину.

Становление льда:

1. Как правило, водоемы замерзают неравномерно, по частям: сначала у берега, на мелководье, в защищенных от ветра заливах, а затем уже на середине.
2. На озерах, прудах, ставках (на всех водоемах со стоячей водой, особенно на тех, куда не впадает ни один ручеек, в которых нет русла придонной реки, подводных ключей) лед появляется раньше, чем на речках, где течение задерживает льдообразование.
3. На одном и том же водоеме можно встретить чередование льдов, которые при одинаковой толщине обладают различной прочностью и грузоподъемностью.

Правила поведения на льду:

1. Ни в коем случае нельзя выходить на лед в темное время суток и при плохой видимости (туман, снегопад, дождь).
2. При переходе через реку пользуйтесь ледовыми переправами.
3. Нельзя проверять прочность льда ударом ноги. Если после первого сильного удара поленом или лыжной палкой покажется хоть немного воды, - это означает, что лед тонкий, по нему ходить нельзя. В этом случае следует немедленно отойти по своему же следу к берегу, скользящими шагами, не отрывая ног ото льда и расставив их на ширину плеч, чтобы нагрузка распределялась на большую площадь. Точно так же поступают при предостерегающем потрескивании льда и образовании в нем трещин.
4. При вынужденном переходе водоема безопаснее всего придерживаться проторенных троп или идти по уже проложенной лыжне. Но если их нет, надо перед тем, как спуститься на лед, очень внимательно осмотреться и наметить предстоящий маршрут.
5. При переходе водоема группой необходимо соблюдать расстояние друг от друга (5-6 м).
6. Замерзшую реку (озеро) лучше перейти на лыжах, при этом: крепления лыж расстегните, чтобы при необходимости быстро их сбросить; лыжные палки держите в руках, не накидывая петли на кисти рук, чтобы в случае опасности сразу их отбросить.
7. Если есть рюкзак, повесьте его на одно плечо, это позволит легко освободиться от груза в случае, если лед под вами провалится.
8. На замерзший водоем необходимо брать с собой прочный шнур длиной 20 - 25 метров с большой глухой петлей на конце и грузом. Груз поможет забросить шнур к провалившемуся в воду товарищу, петля нужна для того, чтобы пострадавший мог надежнее держаться, продев ее подмышки.
9. Убедительная просьба родителям: не отпускайте детей на лед (на рыбалку, катание на лыжах и коньках) без присмотра.
10. Одна из самых частых причин трагедий на водоёмах - алкогольное опьянение. Люди неадекватно реагируют на опасность и в случае чрезвычайной ситуации становятся беспомощными.

Оказание помощи провалившемуся под лед:

Самоспасение:

- Не поддавайтесь панике.
- Не надо барахтаться и наваливаться всем телом на тонкую кромку льда, так как под тяжестью тела он будет обламываться.
- Широко раскиньте руки, чтобы не погрузиться с головой в воду
- Обопритесь локтями об лед и, приведя тело в горизонтальное положение, постарайтесь забросить на лед ту ногу, которая ближе всего к его кромке, поворотом корпуса вытащите вторую ногу и быстро выкатывайтесь на лед.
- Без резких движений отползайте как можно дальше от опасного места в том направлении, откуда пришли;
- Зовите на помощь.
- Удерживая себя на поверхности воды, стараться затрачивать на это минимум физических усилий. (Одна из причин быстрого понижения температуры тела - перемещение прилежащего к телу подогретого им слоя воды и замена его новым, холодным. Кроме того, при движениях нарушается дополнительная изоляция, создаваемая водой, пропитавшей одежду).
- Находясь на плаву, следует голову держать как можно выше над водой. Известно, что более 50% всех теплопотерь организма, а по некоторым данным, даже 75% приходится на ее долю.
- Активно плыть к берегу, плоту или шлюпке, можно, если они находятся на расстоянии, преодоление которого потребует не более 40 мин.
- Добравшись до плавсредства, надо немедленно раздеться, выжать намокшую одежду и снова надеть.

Н.Г. СОКОЛОВ,
ведущий специалист ГОиЧС администрации
г. Железногорска-Илимского

Как снизить опасность возникновения пожара при использовании печного отопления

ВАША БЕЗОПАСНОСТЬ

В домах, где есть печное отопление, всегда существует опасность пожара. При возведении печи нужно, чтобы те части печи и дымохода, которые сильно нагреваются, не имели точек соприкосновения с легко воспламеняющими деталями постройки. Для изоляции таких мест используются материалы, которые не горят, например, асбестовые листы или кирпич.

Запомните некоторые рекомендации по монтажу и эксплуатации печного отопления, строгое соблюдение которых позволит избежать пожара в Вашем доме.

1. Печи и дымоходы должны быть исправными, без трещин, оштукатурены и побелены.

2. В период отопительного сезона дымоходы необходимо очищать от сажи не менее одного раза в 2 месяца.

3. Дымоходы и печи должны быть выполнены из несгораемых материалов. Для защиты сгораемых и трудносгораемых конструкций стен и перекрытия предусматриваются отступки и разделки из несгораемых материалов.

4. Перед топочной дверцей печи должен быть прибит металлический лист размером 50х70 см.

Запрещается эксплуатировать печи с трещинами и неплотно прилегающими топочными дверцами, использовать для розжига горючие жидкости (бензин, керосин и т.д.), сушить на печи и в непосредственной близости от нее дрова, обувь, одежду, устанавливать вплотную к ней мебель. Также запрещается оставлять топящуюся печь без присмотра и поручать присмотр за ней детям.

Лучшая защита от пожара – бдительность!

Н.Г. СОКОЛОВ,
специалист ГОиЧС
администрации
г. Железногорска-Илимского

Как уберечь автомобиль от пожара

ВАША БЕЗОПАСНОСТЬ

По статистике, современный автомобиль сгорает дотла за 5 - 6 минут, причем нередко это происходит на глазах самого владельца. От машины остается только почерневший железный остов и двигатель.

Важно помнить, что неожиданно загореться может не только старая отечественная легковушка, но и новая иномарка. Чтобы предотвратить порчу любимого автомобиля необходимо неукоснительно следовать следующим правилам:

- вовремя проходить ТО;
- устанавливать магнитолу, сигнализацию, предпусковой подогреватель двигателя только в специализированных центрах;
- если стоит газовое оборудование, следует периодически проходить ТО в специализированной мастерской, а в случае появления запаха газа немедленно обращаться к специалисту;
- в салоне автомобиля всегда должен быть углекислотный огнетушитель с не истекшим сроком годности.

Чаще всего пожар начинается в отсеке двигателя, реже - в салоне автомобиля, в единичных случаях - в элементах ходовой части автомобиля от трения, к примеру, когда во время движения заклинивает какой-либо подшипник или колесо. Пожарные настоятельно советуют автомобилистам чаще заглядывать под капот.

Губит машины и неисправная электропроводка. Большой процент пожаров происходит из-за неисправности деталей автомобиля. Где-то со временем потрескалась изоляция проводов, где-то вместо штатного предохранителя поставили обычный провод. Нередко автомобили начинают гореть из-за неправильной установки магнитолы или сигнализации. В таких случаях пожар начинается в салоне автомобиля. А о не потушенной сигарете в машине и говорить не приходится. В лучшем случае останется только дырка в чехле на сиденье, в худшем - выгорит весь салон.

Но самая распространенная причина автомобильных пожаров - это поджог. Каких-либо закономерностей в таких преступлениях нет. Они происходят от случая к случаю, но с пугающей частотой, причем нередко от рук поджигателей страдают владельцы дорогих иномарок, которые «ночуют» во дворах.

Н.Г. СОКОЛОВ,
ведущий специалист ГОиЧС
администрации г. Железногорска-Илимского

Памятка по антитеррору

ВАША БЕЗОПАСНОСТЬ

Современная жизнь полна опасных неожиданностей, которые создают угрозу здоровью и жизни людей. Наряду с чрезвычайными ситуациями природного, техногенного и биолого-социального характера, которые чаще всего возникают от случайного стечения обстоятельств, человечество периодически переживает трагедии, вызываемые умышленными, целенаправленными действиями людей. Эти действия, всегда связанные с насилием, получили название терроризм. Понятие «терроризм» означает страх, ужас.

Любой человек по стечению обстоятельств может оказаться заложником у преступников. При этом они, преступники, могут добиваться достижения любых целей. Во всех случаях ваша жизнь может стать предметом торга для террористов. Захват может произойти на транспорте, в учреждении, на улице, в квартире.

Если вас взяли в заложники или похитили, рекомендуем придерживаться следующих правил поведения:

- самое главное: не поддавайтесь панике;
- не допускайте действий, которые могут спровоцировать нападающих к применению оружия и привести к человеческим жертвам;
- переносите лишения, оскорбления и унижения, не смотрите в глаза преступникам, не ведите себя вызывающе;
- при необходимости выполняйте требования преступников, не противоречьте им, не рискуйте жизнью окружающих и своей собственной, старайтесь не допускать истерик и паники;
- на совершение любых действий (сесть, встать, попить, сходить в туалет) спрашивайте разрешение;
- если вы ранены, постарайтесь не двигаться, этим вы сократите потерю крови. Помните: ваша цель – остаться в живых.
- Помните, что получив сообщение о вашем захвате, спецслужбы уже начали действовать и предпримут все необходимое для вашего освобождения.
- во время проведения спецслужбами операции по вашему освобождению неукоснительно соблюдайте такие правила:
- лежите на полу лицом вниз, голову закройте руками и не двигайтесь;
- ни в коем случае не бегите навстречу сотрудникам спецслужб, это опасно;
- если есть возможность, держитесь подальше от проемов дверей и окон.

Если вы обнаружили подозрительный предмет, который может оказаться взрывным устройством

Если обнаруженный предмет не должен, как вам кажется, находиться «в этом месте и в это время», не оставляйте этот факт без внимания.

Если вы обнаружили забытую или бесхозную вещь в общественном транспорте, сообщите об этом взрослым или опросите окружающих людей. Если хозяин не установлен, немедленно сообщите о находке водителю, кондуктору.

Если вы обнаружили подозрительный предмет в подъезде своего дома, опросите соседей, возможно, он принадлежит им. Если владелец не установлен, немедленно сообщите о находке в полицию по телефону «02» или в службу спасения «01».

Если вы обнаружили подозрительный предмет в школе, больнице или в любом другом учреждении, немедленно сообщите о находке в администрацию.

Во всех перечисленных случаях:

- не трогайте, не вскрывайте и не передвигайте находку;
- зафиксируйте время обнаружения находки;
- отойдите как можно дальше от опасной находки;
- обязательно дождитесь прибытия оперативно-следственной группы;
- не забывайте, что вы являетесь самым важным очевидцем.

Помните: внешний вид предмета может скрывать его настоящее назначение. В качестве маскировки для взрывных устройств используют обычные бытовые предметы: сумки, пакеты, коробки, игрушки и т.п. Поэтому любой предмет, найденный на улице или в подъезде, может представлять опасность.

Не предпринимайте самостоятельно никаких действий с находками или подозрительными предметами, которые могут оказаться взрывными устройствами. Это может привести к их взрыву, многочисленным жертвам и разрушениям!

Н.Г. СОКОЛОВ,
ведущий специалист ГОиЧС
администрации г. Железногорска-Илимского

Что такое наркотики и наркозависимость

ПРОБЛЕМА

Наркотики – это вещества, способные вызывать состояние радостного опьянения, привыкание и зависимость.

КАКОЕ ВОЗДЕЙСТВИЕ НА ЧЕЛОВЕКА ОКАЗЫВАЕТ НАРКОТИК?

Человек в состоянии наркотического опьянения перестает испытывать душевную и физическую боль, появляется ощущение легкости, комфорта. Ощущение легкости приводит к потере над собой и утрате чувства реальности. Состояние наркотического опьянения продолжается только в то время, когда наркотическое вещество содержится в крови.

КАК РАЗВИВАЕТСЯ НАРКОМАНИЯ У ЛЮДЕЙ, УПОТРЕБЛЯЮЩИХ НАРКОТИКИ?

У того, кто постоянно употребляет наркотики, постепенно снижается чувствительность к ним. Через некоторое время для достижения радости обычных доз уже не хватает. Жертва наркомании вынуждена увеличить дозу. Впоследствии не хватает и этого, тогда происходит переход к более сильному наркотическому веществу. Так, постепенно, человек приобщается к сильным наркотикам, избавления от которых почти нет.

КАКОЙ ВРЕД ПРИНОСЯТ НАРКОТИКИ?

Абсолютно все наркотики по своей природе являются ядами, поражающими все системы органов и тканей, но особенно центральную нервную систему, мозг, половую систему, печень и почки. Как правило, люди с самым крепким здоровьем при регулярном употреблении наркотиков живут не более десяти лет. Большинство умирает раньше. Весьма распространены случаи, когда люди, умирают в течение первого года с момента начала употребления наркотического вещества. Поскольку наркоманы пользуются не стерильными шприцами, среди них распространены многие болезни, передаваемые через кровь – СПИД, гепатит и другие. От этих болезней они часто умирают раньше, чем произошло отравление организма наркотиком.

КАК ВЛИЯЕТ НАРКОМАНИЯ НА ДУШЕВНЫЙ ОБЛИК ЧЕЛОВЕКА?

Нарастает эмоциональное опустошение, возникает раздражительность, апатия, расслабление воли, а при употреблении отдельных наркотиков появляется слабоумие. Внешне все это проявляется вялостью, черствостью, грубостью, эгоизмом, лживостью. Человек, употребляющий наркотики, утрачивает контроль над своей жизнью, глубоко перерождается, становится совсем другим. Постепенно снижается интеллект.

ОТ ЧЕГО УМИРАЮТ ЛЮДИ, СТРАДАЮЩИЕ НАРКОМАНИЕЙ?

В большинстве случаев от передозировки. Наркомана через несколько лет ждет полное разрушение печени и всего организма. Но многие не доживают до этого момента и умирают от аллергии, инфекционных и сопутствующих заболеваний, например, СПИДА или гепатита.

Многие заканчивают жизнь самоубийством или погибают насильственной смертью, так как наркоманы зачастую связаны с организованной преступностью. Наркоман теряет инстинкт самосохранения и легко может замерзнуть, стать жертвой преступления, попасть в аварию, погибнуть от несчастного случая и многих других причин.

ПОМНИ, КАКОЙ ВРЕД ПРИНОСЯТ ЧЕЛОВЕКУ НАРКОТИКИ!
БУДЬ ВНИМАТЕЛЕН И ОСТОРОЖЕН!

По материалам электронных СМИ

Вся правда о вреде курения

ПРОБЛЕМА

Курение - это настоящая наркомания, и тем более опасная, что многие не воспринимают её всерьез. О вреде курения сказано немало, однако беспокойство ученых и врачей, вызванное распространением этой пагубной привычки, растёт, так как пока ещё значительное число людей не считает курение вредным для здоровья.

С чего все начиналось

Рассмотрим историю возникновения курения. В дневниках Колумба можно прочитать: «Высадившись на берег, мы отправились в глубь острова. Нас встретило множество почти голых людей, очень стройных и сильных, которые шли из своих деревень с горящими головешками в руках и травой, дым которой они пили. Иные несли одну большую сигару и при каждой остановке зажигали её. Затем каждый делал из неё 3-4 затяжки, выпуская дым через ноздри». Туземцы угощали путешественников табаком, причем сначала курили сами, потом передавали трубку гостям. Отказ от «трубки мира» хозяева рассматривали как недружелюбные действия». Испанцы же не хотели портить отношения с туземцами. Вероятно, эти испанцы и были первыми европейцами, пристрастившимися к курению. На вернувшихся в Испанию моряков смотрели с подозрением: человек выпускает изо рта и носа дым, значит, спутался с нечистой силой.

Распространение табака встречало поначалу сильное противодействие. Но постепенно запрет на курение отменялся, возникла даже мода на сигареты.

Печальные последствия

О том, что табак вреден для здоровья, знали давно. Опыты показали, что животные даже гибнут под действием никотина. Тогда и родилась фраза: «Капля никотина убивает лошадь». Если быть точным, то каплей чистого никотина можно убить не одну, а целых три лошади. Но курильщики только посмеивались: видно, я крепче лошади, сколько никотина потребил, а жив! Утешали себя: табачный деготь остается на фильтре.

Врачи также выяснили, что рост числа курящих параллельно увеличивает количество опасных болезней. Нет такого органа, который бы не поражался табаком: почки и мочевой пузырь, половые железы и кровеносные сосуды, головной мозг и печень. Учёные выяснили, что курение в ДВА раза опаснее для растущего организма, чем для взрослого. Сердце у курящего делает в сутки на 15 тысяч сокращений больше, а питание организма кислородом и другими необходимыми веществами происходит хуже, так как под влиянием табака кровеносные сосуды сжимаются.

Источник онкологии

В последние годы учёные уделяют пристальное внимание веществам, вызывающим рак. К ним в первую очередь относятся бензопирен и радиоактивный изотоп полоний-210. Если курильщик наберет в рот дым, а затем выдохнет его через платок, то на белой ткани останется коричневое пятно. Это и есть табачный деготь. В нем особенно много веществ, вызывающих рак. Если ухо кролика несколько раз смазать табачным дегтем, то у животного образуется раковая опухоль. Трудно даже перечислить вредные вещества, содержащиеся в табаке, их ведь насчитали почти 1200!

Сигарета и дети

Живущие в накуренных помещениях дети чаще и больше страдают заболеваниями органов дыхания. У детей курящих родителей в течение первого года жизни увеличивается частота бронхитов и пневмонии и повышается риск развития серьезных заболеваний. У детей, матери которых курили во время беременности, имеется предрасположенность к припадкам. Они значительно чаще заболевают эпилепсией. Дети, родившиеся от курящих матерей, отстают от своих сверстников в умственном развитии. Заметно возросло количество аллергических заболеваний. Курение подростков в первую очередь сказывается на нервной и сердечно-сосудистой системах. Оказалось, также, что на организм девочки табак действует гораздо сильнее: вянет кожа, быстрее сипнет голос. Курение школьников замедляет их физическое и психическое развитие, поэтому табак и школьник несовместимы.

Как бороться с табаком?

Сторонники табака часто ссылаются на то, что многие выдающиеся люди, например, Дарвин, Ньютон, А.М. Горький, композитор С.В. Рахманинов и даже учёный-терапевт С.П. Боткин — курили. Хочу привести некоторые высказывания известных деятелей культуры и науки. Писатель А. Дюма-младший: «…я отложил свою сигарету и поклялся, что никогда не буду курить. Эту клятву я твердо сдержал и вполне убежден, что табак вреден мозгу так же определенно, как и алкоголь». Л.Н. Толстой, бросив курить, сказал: «Я стал другим человеком. Просиживаю по пяти часов за работой, встаю совершенно свежим, а прежде, когда курил, чувствовал усталость, головокружения, тошноту, туман в голове…». Великий врач С.П. Боткин был заядлым курильщиком. Умирая сравнительно нестарым (57 лет), он сказал: «Если бы я не курил, то прожил бы еще 10-15 лет». Сколько бы еще он сделал для науки, для спасения людей, но, увы, не сумев избавиться от своей пагубной привычки, не смог спасти и себя. Так говорили о вреде курения выдающиеся люди. Если же вести речь о подростках, то нужно заявить более категорично: «Умственный труд и курение - несовместимы!».

По материалам электронных СМИ

РОССИЙСКАЯ ФЕДЕРАЦИЯ
ИРКУТСКАЯ ОБЛАСТЬ

АДМИНИСТРАЦИЯ МУНИЦИПАЛЬНОГО ОБРАЗОВАНИЯ «ЖЕЛЕЗНОГОРСК-ИЛИМСКОЕ ГОРОДСКОЕ ПОСЕЛЕНИЕ»

ПОСТАНОВЛЕНИЕ
Об установлении публичного сервитута

от 14.11.2019 г. № 718

Рассмотрев ходатайство ОАО «Иркутская Электросетевая компания» об установлении публичного сервитута, руководствуясь ст.ст. 23, 39.38, 39.46 Земельного кодекса Российской Федерации, Федеральным законом от 13.07.2015г. №218-ФЗ «О государственной регистрации недвижимости», Постановлением Правительства Иркутской области от 15.11.2013г. №517-пп «О результатах определения кадастровой стоимости земельных участков в составе земель населенных пунктов на территории Иркутской области», администрация муниципального образования «Железногорск-Илимское городское поселение»

ПОСТАНОВЛЯЕТ:

1. Установить публичный сервитут сроком на 49 лет в отношении земельного участка, расположенного по адресу: Российская Федерация, Иркутская область, Нижнеилимский район, Железногорск-Илимское городское поселение, г. Железногорск-Илимский, ул. Транспортная, в районе стр. 26, общей площадью 598 кв.м.

2. Публичный сервитут, указанный в п. 1 настоящего постановления, устанавливается в целях размещения объектов электросетевого хозяйства – строительство линейного объекта-воздушной линии электропередач 6,0 кВ с установкой КТП/С-63кВА-6,0/0,4 кВ столбового типа, предназначенная для обеспечения технологического присоединения гаража, расположенного по адресу: Российская Федерация, Иркутская область, Нижнеилимский район, г.Железногорск-Илимский, ул. Транспортная, в районе стр. 26.

3. Утвердить границы публичного сервитута в соответствии со схемой расположения границ публичного сервитута на кадастровом плане территории (Приложения №1).

4. Определить правообладателем публичного сервитута ОАО «Иркутская Электросетевая компания» (ОГРН 1093850013762, ИНН 3812122706, юридический адрес: 664033, г. Иркутск, ул. Лермонтова, 257).

5. Обязать ОАО «Иркутская Электросетевая компания»:

- привести земельный участок, указанный в пункте 1 настоящего постановления, в состояние, пригодное для его использования в соответствии с видом разрешенного использования, осуществить при необходимости рекультивацию земельного участка в срок не позднее, чем три месяца после завершения строительства, для которого был установлен публичный сервитут.

6. Плата за публичный сервитут в отношении земельного участка, из земель государственная собственность, на который не разграничена, площадью 598 кв.м., расположенного в границах кадастрового квартала 38:12:010110, имеющего местоположение: Российская Федерация, Иркутская область, Нижнеилимский район, г. Железногорск-Илимский, ул. Транспортная, в районе стр. 26 составляет 42 020 (сорок две тысячи двадцать) рублей 54 копейки (согласно Приложения № 2 к настоящему Постановлению) за весь срок действия публичного сервитута, подлежащая перечислению единовременным платежом в течение 15 рабочих дней с момента вступления в силу настоящего постановления на следующие реквизиты:

УФК по Иркутской области (администрация города Железногорск-Илимский, л/с 04343006280), ИНН: 3834010989, КПП: 383401001, ОКТМО: 25626101; банк получателя: ОТДЕЛЕНИЕ ИРКУТСК г.ИРКУТСК БИК:042520001,р/с40101810250048010001, КБК 90311705050130000180.

7. Отделу по управлению муниципальным имуществом администрации муниципального образования «Железногорск-Илимское городское поселение» в течение 5 рабочих дней:

- направить копию настоящего постановления в Управление Росреестра по Иркутской области;

- направить копию настоящего постановления ОАО «Иркутская Электросетевая компания»;

8. Постановление подлежит опубликованию в периодическом издании «Вестник городской Думы и администрации муниципального образования «Железногорск-И-

Продолжение на стр. 10

Продолжение. Начало на стр. 9

лимское городское поселение» и размещению в сети интернет на официальном сайте муниципального образования «Железногорск-Илимское городское поселение» zhel-ilimskoe.irkobl.ru

9. Настоящее постановление вступает в силу после его официального опубликования.

10. Контроль за исполнением настоящего постановления оставляю за собой.

Глава муниципального образования «Железногорск-Илимское городское поселение»
А.Ю. КОЗЛОВ

Приложение № 1
к постановлению администрации муниципального образования «Железногорск-Илимское городское поселение» от 14.11.2019 г.№ 718

Описание границ публичного сервитута

Местоположение: РФ, Иркутская область, Нижнеилимский район, г. Железногорск-Илимский, ул. Транспортная, стр. 26		
Площадь публичного сервитута: 598 кв. м		
Система координат: МСК-38, зона 3		
Метод определения координат: картометрический		
Средняя квадратическая погрешность положения характерных точек (Mt): 0,10 м		
Обозначение характерных точек границ	Координаты, м	
	X	Y
н1	863795.63	3318482.42
н2	863789.13	3318520.14
н3	863767.06	3318541.63
н4	863766.55	3318541.10
н5	863761.86	3318546.26
н6	863755.94	3318540.88
н7	863764.01	3318532.01
н8	863764.77	3318532.69
н9	863781.69	3318516.23
н10	863787.91	3318480.04
н1	863795.63	3318482.42

Схема границ публичного сервитута на кадастровом плане территории

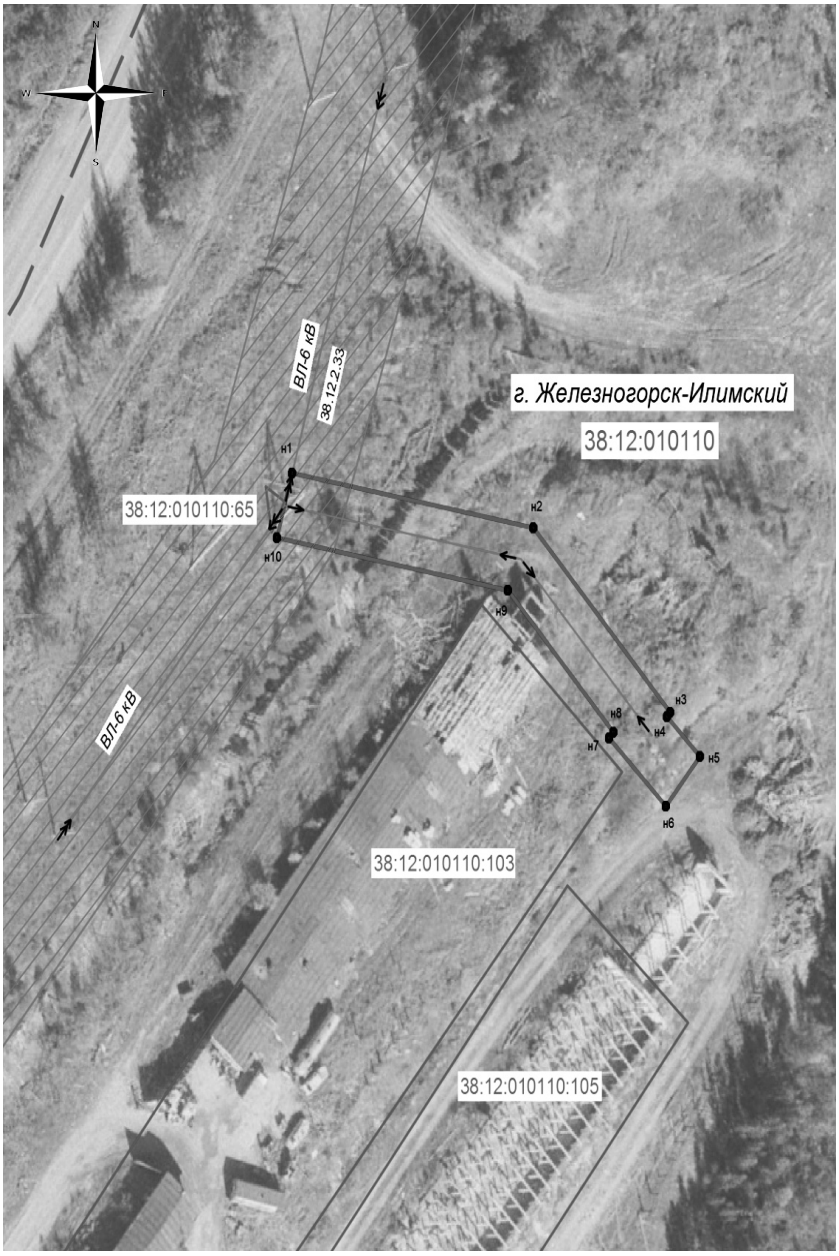

- граница публичного сервитута
38:12:010106 - номер кадастрового квартала
- граница кадастрового квартала
- граница земельного участка, установленная в соответствии с действующим законодательством
38:12:010106:4333 - кадастровый номер земельного участка
- проектируемая ВЛ-0,4 кВ
1 - новая поворотная точка земельного участка и ее наименование

Окончание на стр. 11

Окончание. Начало на стр. 9, 10

Приложение № 2
к постановлению администрации муниципального образования «Железногорск-Илимское городское поселение» от 14.11.2019 г.№ 718

РАСЧЕТ ПЛАТЫ
за публичный сервитут*

598*1434,05*0,1%*49=42020,54

на земли, находящиеся в государственной собственности

1. Площадь земель, обремененных сервитутом – 598 кв.м.;
2. Кадастровая стоимость земельного участка за кв.м. – 1434,05 руб. / кв.м.;
3. Процент от кадастровой стоимости – 0,1 %;
4. Срок публичного сервитута – 49 лет
5. Размер платы за весь срок сервитута – 42020,54 руб.

ПЛАТЕЖНЫЕ РЕКВИЗИТЫ
для внесения платы за публичный сервитут в отношении земель, находящиеся в государственной собственности

УФК по Иркутской области (администрация города Железногорск-Илимский, л/с 04343006280), ИНН: 3834010989, КПП: 383401001, ОКТМО: 25626101; банк получателя: ОТДЕЛЕНИЕ ИРКУТСК г.ИРКУТСК БИК: 042520001, р/с 40101810250048010001, КБК 90311705050130000180

* Расчет платы произведен в соответствии с статьей 39.46 Земельного кодекса Российской Федерации, Постановлением Правительства Иркутской области от 15.11.2013 г. № 517-пп «О результатах определения кадастровой стоимости земельных участков в составе земель населенных пунктов на территории Иркутской области»

РОССИЙСКАЯ ФЕДЕРАЦИЯ
ИРКУТСКАЯ ОБЛАСТЬ

АДМИНИСТРАЦИЯ МУНИЦИПАЛЬНОГО ОБРАЗОВАНИЯ «ЖЕЛЕЗНОГОРСК-ИЛИМСКОЕ ГОРОДСКОЕ ПОСЕЛЕНИЕ»

ПОСТАНОВЛЕНИЕ
Об утверждении Положения о составе, порядке подготовки проекта генерального плана муниципального образования «Железногорск-Илимское городское поселение» и внесения в него изменений, составе и порядке подготовки планов по реализации генерального плана поселения

от 14.11.2019 г. № 720

В целях установления требований к составу, порядку подготовки генерального плана муниципального образования «Железногорск-Илимское городское поселение», требований к порядку подготовки изменений и внесения их в генеральный план муниципального образования «Железногорск-Илимское городское поселение», а также требований к порядку подготовки планов реализации генерального плана муниципального образования «Железногорск-Илимское городское поселение», руководствуясь Градостроительным кодексом Российской Федерации, Законом Иркутской области от 23.07.2008 № 59-оз «О градостроительной деятельности в Иркутской области», Методическими рекомендациями по разработке проектов генеральных планов поселений и городских округов, утвержденных Приказом Минрегиона РФ от 26.05.2011 № 244, а также в соответствии с Федеральным законом от 06.10.2003 N 131-ФЗ «Об общих принципах организации местного самоуправления в Российской Федерации», Уставом муниципального образования «Железногорск-Илимское городское поселение», администрация муниципального образования «Железногорск-Илимское городское поселение

П О С Т А Н О В Л Я Е Т:

1. Утвердить Положение о составе, порядке подготовки генерального плана муниципального образования «Железногорск-Илимское городское поселение» и внесения в него изменений (Приложение 1).
2. Опубликовать данное постановление в средствах массовой информации в газете «Вестник городской Думы и администрации муниципального образования «Железногорск-Илимское городское поселение» и разместить на официальном сайте администрации муниципального образования «Железногорск-Илимское городское поселение».
3. Контроль за исполнением данного постановления оставляю за собой.

Глава муниципального образования «Железногорск-Илимское городское поселение»
А.Ю. КОЗЛОВ

Продолжение на стр. 12

Продолжение. Начало на стр. 11

Приложение 1
к постановлению администрации муниципального образования «Железногорск-Илимское городское поселение» от 14.11.2019 г. № 720

Положение о составе, порядке подготовки проекта генерального плана поселения и внесении в него изменений, составе и порядке подготовки планов по реализации генерального плана поселения

Глава I. ОБЩИЕ ПОЛОЖЕНИЯ

1. Настоящее Положение о составе, порядке подготовки генерального плана и внесения в него изменений (далее – Положение) разработано в соответствии со статьями 9, 18, 23-24 Градостроительного кодекса Российской Федерации.

2. Положение устанавливает требования к составу, порядку подготовки генерального плана и порядку подготовки изменений и внесения их в генеральный план, а также состав, порядок подготовки планов реализации генерального плана.

3. Генеральный план является муниципальным нормативным правовым актом, в котором определяется назначение территории муниципального образования «Железногорск-Илимское городское поселение» исходя из совокупности социальных, экономических, экологических и иных факторов в целях обеспечения устойчивого развития его территории, развития инженерной, транспортной и социальной инфраструктур, обеспечения учета интересов граждан.

4. Подготовку, организацию процесса согласования, публичных слушаний и направление на рассмотрение проекта генерального плана, предложений о внесении в генеральный план изменений обеспечивает администрация муниципального образования «Железногорск-Илимское городское поселение» (далее - администрация).

Глава II. ОБЩИЕ ТРЕБОВАНИЯ К ПОДГОТОВКЕ ПРОЕКТА ГЕНЕРАЛЬНОГО ПЛАНА

1. Подготовка проекта генерального плана осуществляется на основании решения главы администрации.

2. Финансирование подготовки проекта генерального плана осуществляется за счет средств, предусмотренных на эти цели в местном бюджете на соответствующий год, иных источников финансирования, определенных законодательством.

3. Проект генерального плана выполняется на электронных носителях и дублируется на бумажных носителях.

4. Подготовку проекта генерального плана выполняют организации, отвечающие требованиям законодательства Российской Федерации, предъявляемым к работам данного вида.

Глава III. СОСТАВ ПРОЕКТА ГЕНЕРАЛЬНОГО ПЛАНА

1. В соответствии с Градостроительным кодексом Российской Федерации генеральный план содержит утверждаемую часть и материалы по обоснованию.

2. Генеральный план содержит:

1) положение о территориальном планировании;

2) карту планируемого размещения объектов местного значения поселения;

3) карту границ населенных пунктов (в том числе границ образуемых населенных пунктов), входящих в состав поселения;

4) карту функциональных зон поселения.

4. Положение о территориальном планировании, содержащееся в генеральном плане, включает в себя:

1) сведения о видах, назначении и наименованиях планируемых для размещения объектов местного значения поселения, их основные характеристики, их местоположение (для объектов местного значения, не являющихся линейными объектами, указываются функциональные зоны), а также характеристики зон с особыми условиями использования территорий в случае, если установление таких зон требуется в связи с размещением данных объектов;

2) параметры функциональных зон, а также сведения о планируемых для размещения в них объектах федерального значения, объектах регионального значения, объектах местного значения, за исключением линейных объектов.

5. На карте (картах) планируемого размещения объектов местного значения отображаются планируемые для размещения объекты местного значения Поселения, относящиеся к следующим областям:

1) объекты капитального строительства, в том числе линейные объекты, электро-, тепло-, газо- и водоснабжения населения, водоотведения;

2) автомобильные дороги местного значения;

3) объекты культурного наследия местного (муниципального) значения;

4) объекты здравоохранения;

5) объекты физической культуры и массового спорта, в том числе:

а) спортивные комплексы;

б) плавательные бассейны;

в) стадионы;

Продолжение на стр. 13

Продолжение. Начало на стр. 11, 12

6) объекты образования, в том числе объекты капитального строительства муниципальных образовательных организаций;

7) объекты культуры, в том числе:

а) муниципальные архивы;

б) муниципальные библиотеки;

в) муниципальные музеи;

8) особо охраняемые природные территории местного значения;

9) объекты, предназначенные для утилизации и переработки бытовых и промышленных отходов;

10) объекты, включая земельные участки, предназначенные для организации ритуальных услуг и содержания мест захоронения;

11) муниципальный жилищный фонд;

12) места массового отдыха населения;

13) зеленые зоны;

14) иные объекты, которые необходимы для осуществления полномочий органов местного самоуправления Поселения.

15) границы населенных пунктов (в том числе границы образуемых населенных пунктов), входящих в состав поселения.

16) границы и описание функциональных зон с указанием планируемых для размещения в них объектов федерального значения, объектов регионального значения, объектов местного значения (за исключением линейных объектов) и местоположения линейных объектов федерального значения, линейных объектов регионального значения, линейных объектов местного значения.

7. Обязательным приложением к генеральному плану являются сведения о границах населенных пунктов, входящих в состав поселения, которые должны содержать графическое описание местоположения границ населенных пунктов, перечень координат характерных точек этих границ в системе координат, используемой для ведения Единого государственного реестра недвижимости. Органы местного самоуправления поселения, также вправе подготовить текстовое описание местоположения границ населенных пунктов. Формы графического и текстового описания местоположения границ населенных пунктов, требования к точности определения координат характерных точек границ населенных пунктов, формату электронного документа, содержащего указанные сведения, устанавливаются федеральным органом исполнительной власти, осуществляющим функции по выработке государственной политики и нормативно-правовому регулированию в сфере ведения Единого государственного реестра недвижимости, осуществления государственного кадастрового учета недвижимого имущества, государственной регистрации прав на недвижимое имущество и сделок с ним, предоставления сведений, содержащихся в Едином государственном реестре недвижимости.

При подготовке в составе проекта генерального плана поселения карты границ населенных пунктов в границы населенного пункта подлежит включению земельный участок из земель лесного фонда в случае, если все его границы являются смежными с земельными участками, расположенными в границах населенного пункта.

В целях определения местоположения границ земельных участков, на которых расположены объекты недвижимого имущества, на которые возникли права граждан и юридических лиц, в целях их перевода из земель лесного фонда в земли населенных пунктов по решению органа местного самоуправления поселения или городского округа создается комиссия в составе, указанном в п.20 ст.24 Градостроительного кодекса РФ.

Предложения комиссии утверждаются Правительством Иркутской области и направляются главе поселения для учета при подготовке карты границ населенных пунктов и карты функциональных зон в составе генерального плана поселения.

8. К генеральному плану прилагаются материалы по его обоснованию в текстовой форме и в виде карт.

9. Материалы по обоснованию генерального плана в текстовой форме содержат:

1) сведения о планах и программах комплексного социально-экономического развития муниципального образования (при их наличии), для реализации которых осуществляется создание объектов местного значения поселения,

2) обоснование выбранного варианта размещения объектов местного значения поселения на основе анализа использования территории поселения, направлений развития этой территории и прогнозируемых ограничений ее использования, определяемых в том числе на основании сведений, документов, материалов, содержащихся в государственных информационных системах обеспечения градостроительной деятельности, федеральной государственной информационной системе территориального планирования, в том числе материалов и результатов инженерных изысканий, содержащихся в государственных информационных системах обеспечения градостроительной деятельности;

3) оценку возможного влияния планируемых для размещения объектов местного значения поселения, на комплексное развитие этой территории;

4) утвержденные документами территориального планирования Российской Федерации, документами территориального планирования двух и более субъектов Российской Федерации, документами территориального планирования субъекта Российской Федерации сведения о

Продолжение на стр. 14

Продолжение. Начало на стр. 11, 12, 13

видах, назначении и наименованиях планируемых для размещения на территории поселения объектов федерального значения, объектов регионального значения, их основные характеристики, местоположение, характеристики зон с особыми условиями использования территорий в случае, если установление таких зон требуется в связи с размещением данных объектов, реквизиты указанных документов территориального планирования, а также обоснование выбранного варианта размещения данных объектов на основе анализа использования этой территории, возможных направлений ее развития и прогнозируемых ограничений ее использования;

5) утвержденные документом территориального планирования муниципального района сведения о видах, назначении и наименованиях планируемых для размещения на территории поселения, входящего в состав муниципального района, объектов местного значения муниципального района, их основные характеристики, местоположение, характеристики зон с особыми условиями использования территории в случае, если установление таких зон требуется в связи с размещением данных объектов, реквизиты указанного документа территориального планирования, а также обоснование выбранного варианта размещения данных объектов на основе анализа использования этой территории, возможных направлений ее развития и прогнозируемых ограничений ее использования;

6) перечень и характеристику основных факторов риска возникновения чрезвычайных ситуаций природного и техногенного характера;

7) перечень земельных участков, которые включаются в границы населенных пунктов, входящих в состав поселения, или исключаются из их границ, с указанием категорий земель, к которым планируется отнести эти земельные участки, и целей их планируемого использования;

8) сведения об утвержденных предметах охраны и границах территорий исторических поселений федерального значения и исторических поселений регионального значения.

10. Материалы по обоснованию генерального плана в виде карт отображают:

1) границы поселения,

2) границы существующих населенных пунктов, входящих в состав поселения,

3) местоположение существующих и строящихся объектов местного значения поселения,

4) особые экономические зоны;

5) особо охраняемые природные территории федерального, регионального, местного значения;

6) территории объектов культурного наследия;

6.1) территории исторических поселений федерального значения, территории исторических поселений регионального значения, границы которых утверждены в порядке, предусмотренном статьей 59 Федерального закона от 25 июня 2002 года N 73-ФЗ «Об объектах культурного наследия (памятниках истории и культуры) народов Российской Федерации»;

7) зоны с особыми условиями использования территорий;

8) территории, подверженные риску возникновения чрезвычайных ситуаций природного и техногенного характера;

8.1) границы лесничеств, лесопарков;

9) иные объекты, иные территории и (или) зоны, которые оказали влияние на установление функциональных зон и (или) планируемое размещение объектов местного значения поселения или объектов федерального значения, объектов регионального значения, объектов местного значения муниципального района.

11. На карте границ населенных пунктов (в том числе границ образуемых населенных пунктов), входящих в состав поселения, отображаются границы населенных пунктов (в том числе границы образуемых населенных пунктов), входящих в состав поселения.

12. На карте функциональных зон отображаются границы и описание функциональных зон с указанием планируемых для размещения в них объектов федерального значения, объектов регионального значения, объектов местного значения (за исключением линейных объектов) и местоположения линейных объектов федерального значения, линейных объектов регионального значения, линейных объектов местного значения.

13. Карты утверждаемой части проекта генерального плана выполняются в масштабах 1:25000, 1:5000.

14. Материалы по обоснованию генерального плана выполняются в текстовой форме и в виде карт и являются неотъемлемой частью генерального плана.

Глава IV. ПОРЯДОК ПОДГОТОВКИ ПРОЕКТА ГЕНЕРАЛЬНОГО ПЛАНА

1. Подготовка проекта генерального плана муниципального образования «Железногорск-Илимское городское поселение» осуществляется в соответствии с положениями Градостроительного кодекса Российской Федерации.

2. Решение о подготовке проекта генерального плана принимается главой администрации.

3. Решение о подготовке проекта генерального плана подлежит официальному опубликованию в средствах массовой информации в газете «Вестник городской Думы и администрации муниципального образования «Железногорск-Илимское городское поселение» и на

Продолжение на стр. 15

Продолжение. Начало на стр. 11, 12, 13, 14

официальном сайте муниципального образования «Железногорск-Илимское городское поселение» в сети «Интернет».

4. Заинтересованные лица вправе направить свои предложения для учета при подготовке проекта генерального плана в течение тридцати дней со дня официального опубликования решения о подготовке проекта генерального плана.

5. В соответствии со статьей 9 Градостроительного кодекса Российской Федерации подготовка генерального плана осуществляется на основании стратегий (программ) развития отдельных отраслей экономики, приоритетных национальных проектов, межгосударственных программ, программ социально-экономического развития области, программы комплексного социально-экономического развития поселения, с учетом программ, принятых в установленном порядке и реализуемых за счет средств федерального бюджета, бюджета области, местного бюджета, решений органов государственной власти, органов местного самоуправления, иных главных распорядителей средств соответствующих бюджетов, предусматривающих создание объектов федерального значения, объектов регионального значения, объектов местного значения, инвестиционных программ субъектов естественных монополий, организаций коммунального комплекса и сведений, содержащихся в федеральной государственной информационной системе территориального планирования, а также с учетом предложений заинтересованных лиц.

6. Подготовка проекта генерального плана осуществляется в соответствии с требованиями статьи 9 Градостроительного кодекса Российской Федерации и с учетом региональных и местных нормативов градостроительного проектирования, а также с учетом предложений заинтересованных лиц.

7. Проект генерального плана, разработанный подрядной организацией, подлежит проверке администрацией поселения на соответствие требованиям, установленным законодательством Российской Федерации и муниципальными правовыми актами.

8. Проект генерального плана подлежит обязательному общественному обсуждению или рассмотрению на публичных слушаниях, проводимых в соответствии со статьей 28 Градостроительного кодекса Российской Федерации.

9. Проект генерального плана до его утверждения подлежит обязательному согласованию в соответствии со статьей 25 Градостроительного кодекса Российской Федерации.

10. Администрация поселения обеспечивает доступ к проекту генерального плана и материалам по его обоснованию в информационной системе территориального планирования (ФГИС ТП) с использованием официального сайта в сети «Интернет», определенного федеральным органом исполнительной власти, уполномоченным на осуществление контроля за соблюдением порядка ведения информационной системы территориального планирования не менее чем за три месяца до утверждения генерального плана.

11. Правообладатели земельных участков и объектов капитального строительства, если их права и законные интересы нарушаются или могут быть нарушены в результате утверждения генерального плана, вправе оспорить генеральный план в судебном порядке.

Глава V. ПОРЯДОК СОГЛАСОВАНИЯ ПРОЕКТА ГЕНЕРАЛЬНОГО ПЛАНА

1. Проект генерального плана до его утверждения подлежит обязательному согласованию согласно статье 25 Градостроительного кодекса Российской Федерации.

2. Порядок согласования проекта генерального плана и порядок работы согласительной комиссии осуществляются в соответствии с Приказом Минэкономразвития России от 21.07.2016г. № 460 «Об утверждении порядка согласования проектов документов территориального планирования муниципальных образований, состава и порядка работы согласительной комиссии при согласовании проектов документов территориального планирования».

3. Заключения на проект генерального плана должны содержать положения о согласии с таким проектом или несогласии с таким проектом с обоснованием причин такого решения.

В случае не поступления в установленный срок главе администрации поселения заключений на проект генерального плана от указанных в части 7 статьи 25 Градостроительного кодекса Российской Федерации органов, данный проект считается согласованным с такими органами.

4. В соответствии с пунктом 3.1 Приказа Минэкономразвития России от 21.07.2016г. № 460 глава администрации поселения принимает решение в виде постановления о создании согласительной комиссии.

5. По результатам работы согласительная комиссия представляет Главе администрации поселения:

1) протокол и заключение о согласовании проекта генерального плана с предложениями о внесении изменений в генеральный план и подготовленный для утверждения доработанный проект генерального плана;

2) материалы в соответствии с пунктом 2 части 10 статьи 25 Градостроительного кодекса Российской Федерации.

6. Согласно части 12 статьи 25 Градостроительного кодекса Российской Федерации глава

Окончание на стр. 16

Окончание. Начало на стр. 11, 12, 13, 14, 15

администрации поселения принимает решение в виде постановления о согласии с проектом генерального плана и направлении согласованного или не согласованного в определенной части проекта генерального плана в Думу Железногорск-Илимского городского поселения или об отклонении такого проекта и о направлении его на доработку.

Протоколы публичных слушаний по проекту генерального плана, заключение о результатах таких публичных слушаний являются обязательным приложением к проекту генерального плана, направляемому главой администрации района в Думу Железногорск-Илимского городского поселения.

Глава VI. РЕАЛИЗАЦИЯ ГЕНЕРАЛЬНОГО ПЛАНА

1. Реализация генерального плана осуществляется путем:

-подготовки и утверждения документации по планировке территории в соответствии с генеральным планом;

-принятия в порядке, установленном законодательством Российской Федерации, решений о резервировании земель, об изъятии, в том числе путем выкупа, земельных участков для муниципальных нужд, о переводе земель или земельных участков из одной категории в другую;

-создания объектов местного значения на основании документации по планировке территории.

2. Реализация генерального плана осуществляется путем выполнения мероприятий, которые предусмотрены программами, утвержденными администрацией и реализуемыми за счет средств местного бюджета, или нормативными правовыми актами администрации или в установленном администрацией порядке решениями главных распорядителей средств местного бюджета, или инвестиционными программами организаций коммунального комплекса.

3. В случае если программы, реализуемые за счет средств местного бюджета, решения органа местного самоуправления, предусматривающие создание объектов местного значения, инвестиционные программы субъектов естественных монополий, организаций коммунального комплекса приняты до утверждения генерального плана и предусматривают создание объектов местного значения, подлежащих отображению в генеральном плане, но не предусмотренных генеральным планом, такие программы и решения подлежат в двухмесячный срок с даты утверждения указанного генерального плана приведению в соответствие с ними.

Глава VII. ПОРЯДОК ПОДГОТОВКИ ВНЕСЕНИЯ ИЗМЕНЕНИЙ В ГЕНЕРАЛЬНЫЙ ПЛАН

1. Внесение изменений в генеральный план осуществляется в соответствии со статьями 9, 24 и 25 Градостроительного кодекса Российской Федерации, установленных данной главой настоящего Положения.

2. Решение в виде постановления о подготовке предложений о внесении изменений в генеральный план принимается главой администрации муниципального образования «Железногорск-Илимское городское поселение». Постановление о подготовке предложений о внесении изменений в генеральный план в течение семи дней после его принятия подлежит официальному опубликованию в средствах массовой информации в газете «Вестник городской Думы и администрации муниципального образования «Железногорск-Илимское городское поселение» и на официальном сайте муниципального образования «Железногорск-Илимское городское поселение».

Заинтересованные лица вправе направить в администрацию поселения предложения по внесению изменений в генеральный план в форме заявления для учета при подготовке проекта внесения изменений в генеральный план в течение тридцати дней со дня официального опубликования вышеуказанного постановления.

6. Глава администрации в течение пяти дней с момента окончания принятия предложений о внесении изменений в генеральный план принимает решение в виде постановления о принятии предложений заинтересованных лиц о внесении изменений в генеральный план и о подготовке проекта по внесению изменений в генеральный план или об отклонении предложений заинтересованных лиц о внесении изменений в генеральный план с указанием причин отклонения и направляет такое решение заявителю.

Глава муниципального образования «Железногорск-Илимское городское поселение»
А.Ю. КОЗЛОВ

Учредители: Дума и администрация муниципального образования «Железногорск-Илимское городское поселение»

Адрес редакции, адрес издателя:
г. Железногорск-Илимский, квартал 8, дом 20, каб. №107.
Контактный телефон: **8 (39566) 3-00-08**.

Главный редактор: **С.И. Седых**

Отпечатано в типографии ООО «Глобус» (665702, г. Братск, ул. 25-летия Братскгэсстроя, д. 39А, п. 1002). Тел. 26-26-47.
Подписано в печать 18.11.2019 г., по графику: 10.00; фактически: 10.00.
Распространяется бесплатно. (12+).
Выходит один раз в неделю.

Тираж 200 экз. Заказ № 21/11в